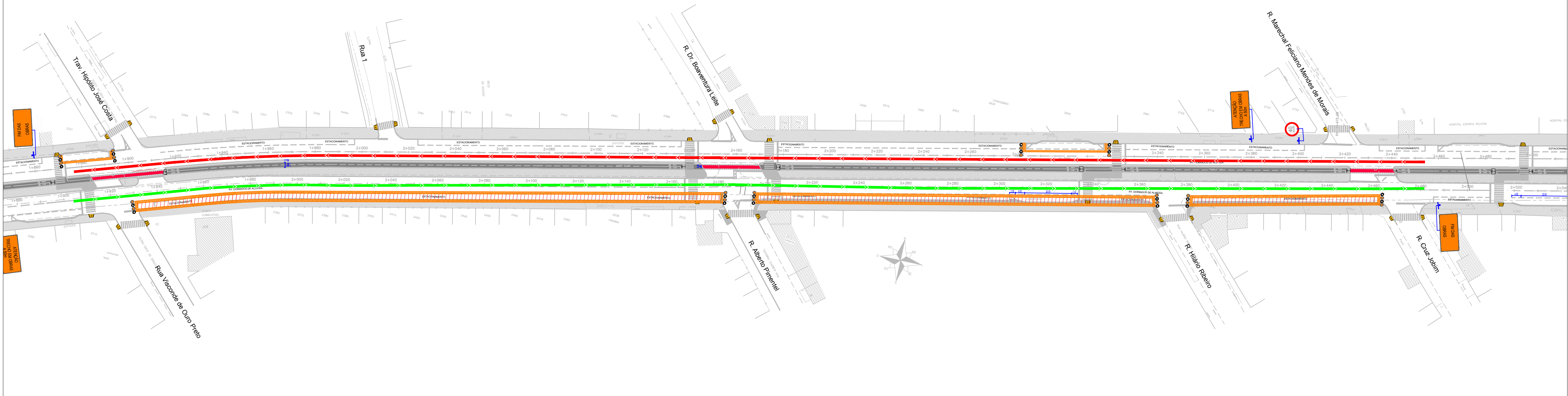


PRIMEIRA ETAPA

◀ AV. JUSCELINO K. DE OLIVEIRA

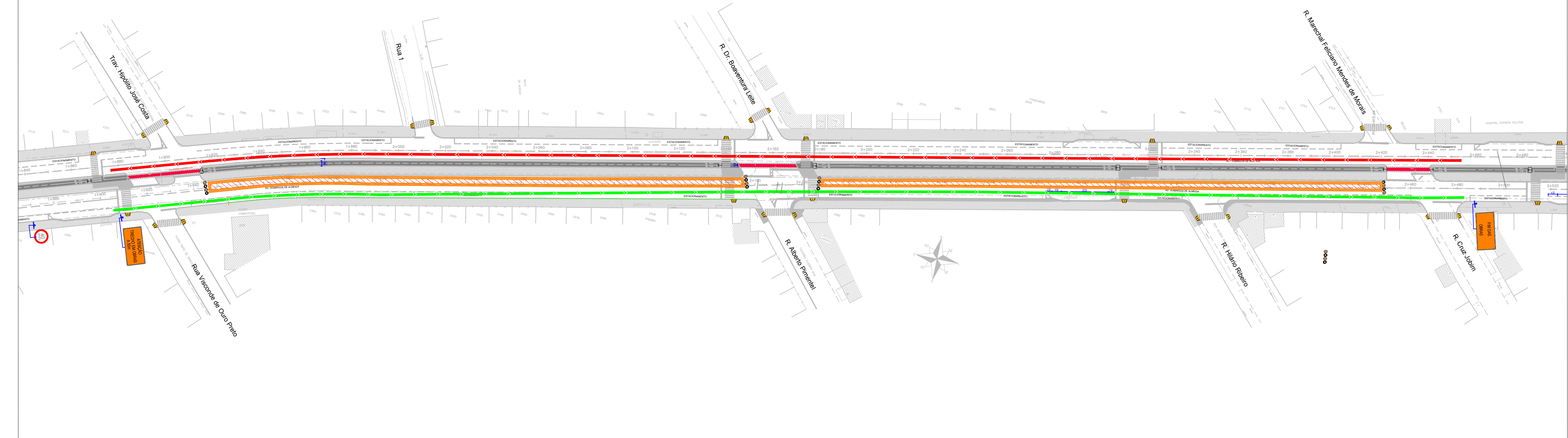
RUA COMENDADOR RAFAEL MAZZA ▶






SEGUNDA ETAPA



◀ AV. JUSCELINO K. DE OLIVEIRA

RUA COMENDADOR RAFAEL MAZZA



CONVENÇÕES					
	FLUXO BAIRRO-CENTRO		BALIZADORES PISCANTE		TRECHO EM OBRA
	FLUXO CENTRO-BAIRRO		BALIZADORES REFLETIVO		CERCA DE ISOLAMENTO

OBSERVAÇÕES IMPORTANTES:  
Os trechos serão executados sempre em meia pista.  
O transporte coletivo terá prioridade e os itinerários permanecerão os mesmos, na medidas do possível.  
as paradas de ônibus deverão ser adaptadas de acordo com o andamento da obra.  
A sinalização será reaproveitada quando for executado o lado oposto da via.  
A restauração será feita por etapas.  
As lixeiras deverão ser deslocadas para vias laterais.

REVISÃO	OBSERVAÇÕES	DATA	VISTO
	<b>PREFEITURA MUNICIPAL DE PELOTAS</b> UNIDADE GESTORA DE PROJETOS - UGP		
<b>PROJETO DE MOBILIDADE URBANA</b> Eduardo Leite - Prefeito Municipal   Jair Seidel - Secretário Executivo da UGP			
PROJETO: INCORP CONSULTORIA E ASSESSORIA LTDA.		ARQUIVO: MUDA-05-PESOR02.dwg	
RESPONSÁVEL TÉCNICO: ENGº JOSÉ CARLOS TEIXEIRA TEDESCO CREA: 005546/RS		DATA: MAR/2015	
<b>PROJETO DE SINALIZAÇÃO DE OBRAS</b>		ESCALA: 1:1000	
TRECHO: ZONA URBANA DO MUNICÍPIO DE PELOTAS/RS		REVISÃO: R02	
<b>AV. DOMINGOS DE ALMEIDA</b>		<b>09/14</b>	
<b>TRECHO 5 (PRIMEIRA E SEGUNDA ETAPA)</b>			